

Thema 1 Onderweg

Samenvatting

Aardrijkskunde

Waarom is een nieuwe wijk hier gebouwd en niet daar? Wat voor gebouwen staan er? Waarom staan ze juist op die plek? Huizen, boerderijen, fabrieken en kantoren staan niet zomaar ergens. Bij aardrijkskunde kijk je goed om je heen. Je wilt ontdekken waarom iets juist op die plek is.

Plattegrond

Een plattegrond is een tekening van bovenaf. Daarop kun je goed zien hoe een ruimte is ingericht. Een kaart is een tekening van een groter gebied. Een plattegrond of een kaart teken je op schaal. Je tekent iets kleiner dan het werkelijk is. In de legenda staat wat alles betekent. Met een plattegrond of kaart kun je goed de weg vinden.

Begrippen

aardrijkskunde Alles wat je kunt leren over hoe de wereld eruitziet.

wijk Een gedeelte van een stad of een groter dorp. Een wijk bestaat uit meerdere buurten.

buurt Een groep huizen die bij elkaar staat, noem je een buurt.

ruimte Elke plaats waar je kunt zijn en kunt bewegen.

inrichten De manier waarop je alles een plek geeft.

plattegrond Een tekening van bovenaf waarop je kunt zien wat er in een ruimte staat. Dat kan de klas zijn, maar ook de straten en gebouwen in een dorp of stad.

schaal Je tekent iets kleiner dan het werkelijk is. Het eerste getal geeft de verkleinde maat aan. Het tweede getal de werkelijke maat. Bij een schaal van 1 : 100 is elke centimeter op de plattegrond in het echt 100 centimeter.

legenda Een lijst met uitleg over de tekens en kleuren op een kaart.

kaart Een kaart van een land of van de wereld is een soort tekening daarvan. Je kunt erop zien waar rivieren, wegen, steden enzovoort liggen.



STAP 2 Begrippen

aardrijkskunde

Alles wat je kunt leren over hoe de wereld eruit ziet.

wijk

Een gedeelte van een stad of een groter dorp. Een wijk bestaat uit meerdere buurten.

buurt

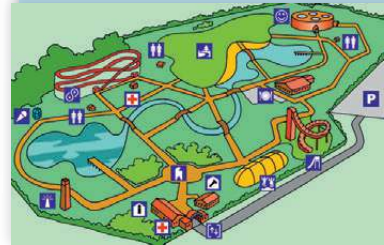
Een groep huizen die bij elkaar staat, noem je een buurt.



plattegrond

Een tekening waarop je kunt zien wat er in een ruimte staat.

Dat kan de klas zijn, maar ook de straten en gebouwen in een dorp of stad.



ruimte

Elke plaats waar je kunt zijn en kunt bewegen.






inrichten

De manier waarop je alles een plek geeft.



schaal

Je tekent iets kleiner dan het werkelijk is. Het eerste getal geeft de verkleinde maat aan. Het tweede getal de werkelijke maat. Bij een schaal van 1 : 100 is elke centimeter op de plattegrond in het echt 100 centimeter.

	stad
	water
	rivier
	landsgrens
	provinciegrens

legenda

Een lijst met uitleg over de tekens en kleuren op een kaart.

kaart

Een kaart van een land of van de wereld is een soort tekening daarvan. Je kunt erop zien waar rivieren, wegen, steden enzovoort liggen.



Ga naar **STAP 2** in je werkboek.